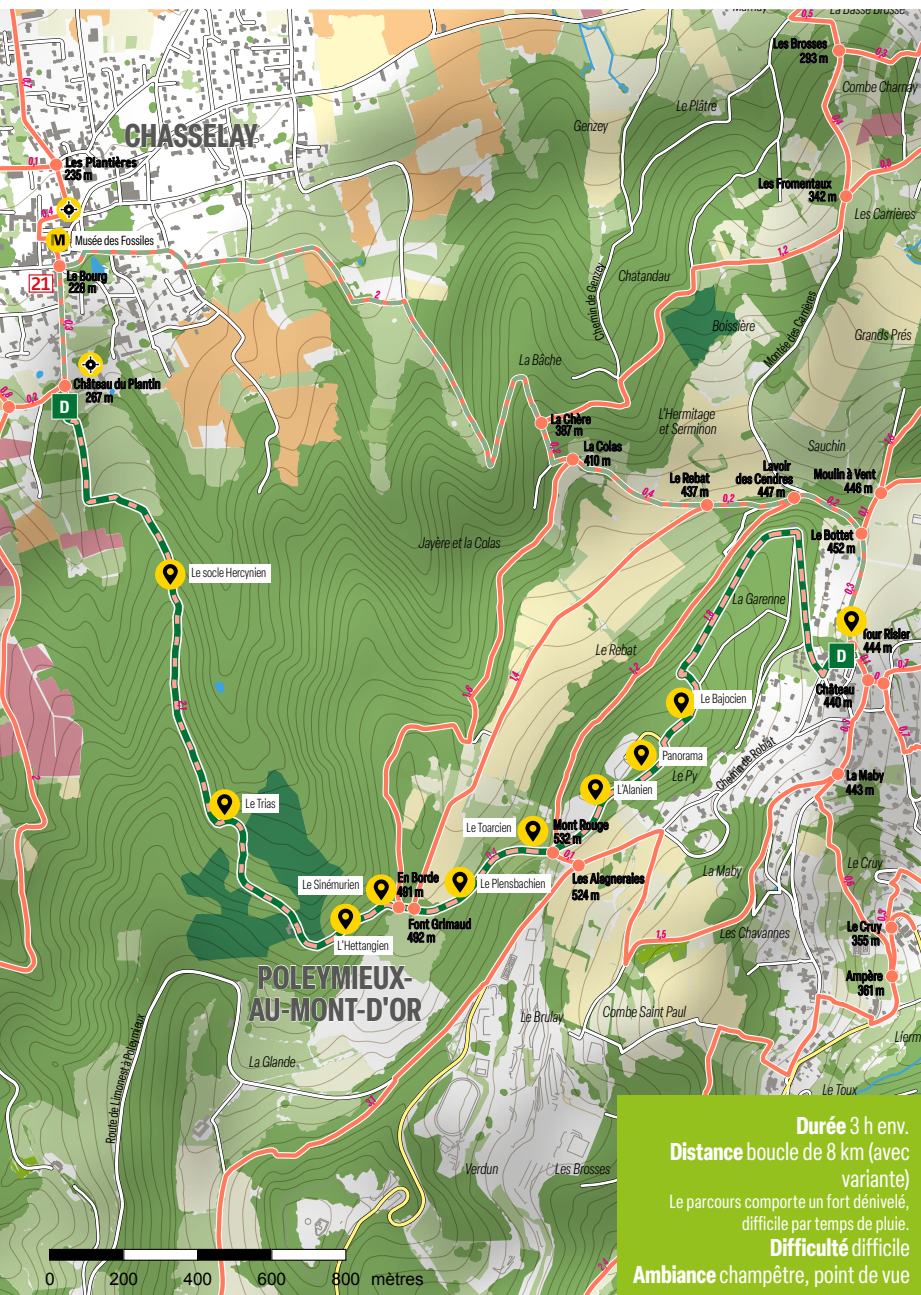


# Balade nature du Grand Lyon

## Le sentier géologique des Monts d'Or



### Retracez 450 millions d'années en 8 kilomètres!

Amateurs et amatrices de géologie, partez à la découverte du massif des monts d'Or.

Sur une boucle de 8 km, ce sentier comporte un fort dénivelé, difficilement accessible par temps de pluie.

Il traverse également un chemin argileux. Nous vous recommandons de l'emprunter plutôt sous un beau ciel bleu, par temps calme et avec un matériel adapté!

La promenade témoigne de l'évolution du massif des monts d'Or, seul massif calcaire de l'agglomération lyonnaise. Vous pourrez observer les gisements de roches variées et découvrir l'histoire de leur formation grâce aux balises tout au long du parcours.

### Comment y aller ?

**En bus par Chasselay :** ligne 21 jusqu'à l'arrêt «Lassausaie», puis continuer sur la rue du Promenoir et prendre à droite la Montée du Plantin. Monter jusqu'au panneau de départ.

**En bus par Poleymieux :** ligne 84 jusqu'à l'arrêt «Poleymieux la Tour».

### En savoir plus

Musée des Pierres folles (Saint-Jean-des-Vignes)

Espaces Pierres Folles - 04 78 43 69 20

[www.espace-pierres-folles.com](http://www.espace-pierres-folles.com)

Exposition permanente sur la géologie du Mont d'Or

(Tour Risler, Poleymieux-au-Mont-d'Or)

Association la Pie Verte - 04 78 35 87 85

Petit musée des Fossiles

(Maison médiévale, Chasselay) - 04 78 47 62 43

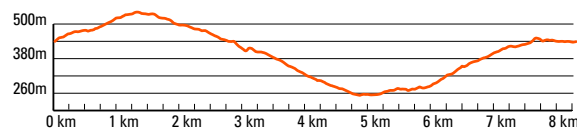
### POINTS DE DÉPART

- Pour un parcours chronologique, partez de la Montée du Plantin, à Chasselay.

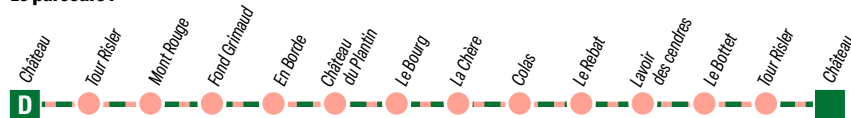
- Vous pouvez aussi remonter le temps en partant de la Tour Risler, Chemin Pierre Marion, à Poleymieux-au-Mont-d'Or.

### PROFIL DE LA BALADE

Profil au départ de Poleymieux



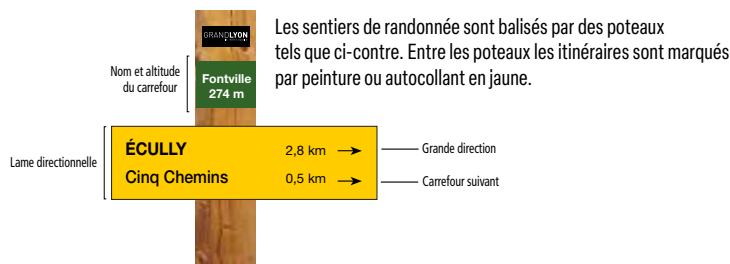
### Le parcours :



### LES CHEMINS RURAUX, UN PATRIMOINE À PRÉSERVER

Les chemins ruraux ont été classés au Plan Départemental-Métropolitain des Itinéraires de Promenade et de Randonnée (PDMIPR). Ce classement les protège et leur évitera de disparaître au fil du temps sous la nature ou d'être fermés par des clôtures. Il garantit à tous les amoureux de la nature un accès autorisé, sécurisé, et balisé. Mais attention, ces sentiers sont parfois privés : le respect de ces lieux est donc primordial.

### BALISAGE DU RÉSEAU

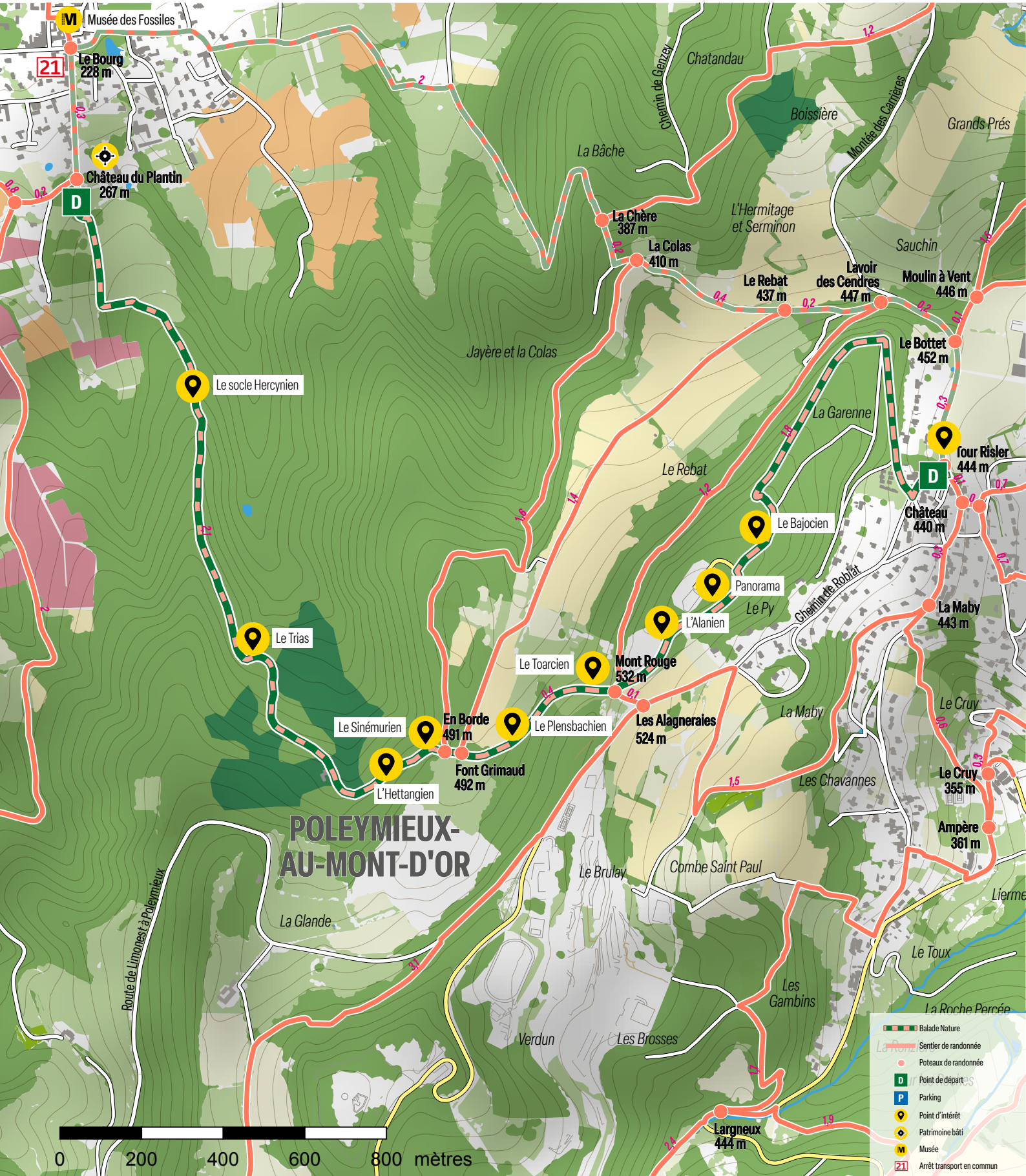


MÉTROPOLE

GRAND LYON

# Balade nature du Grand Lyon

## Le sentier géologique des Monts d'Or



MÉTROPOLE

GRAND LYON